Réalisation:

MRC DU VAL-SAINT-FRANÇOIS

Service de l'aménagement et de l'urbanisme
2021

Municipalité de Stoke

C'est bon d'y vivre!

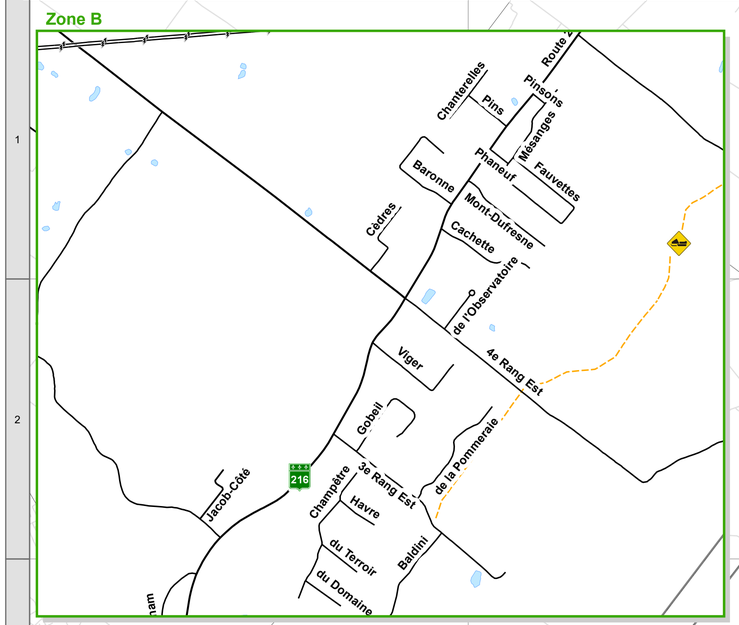

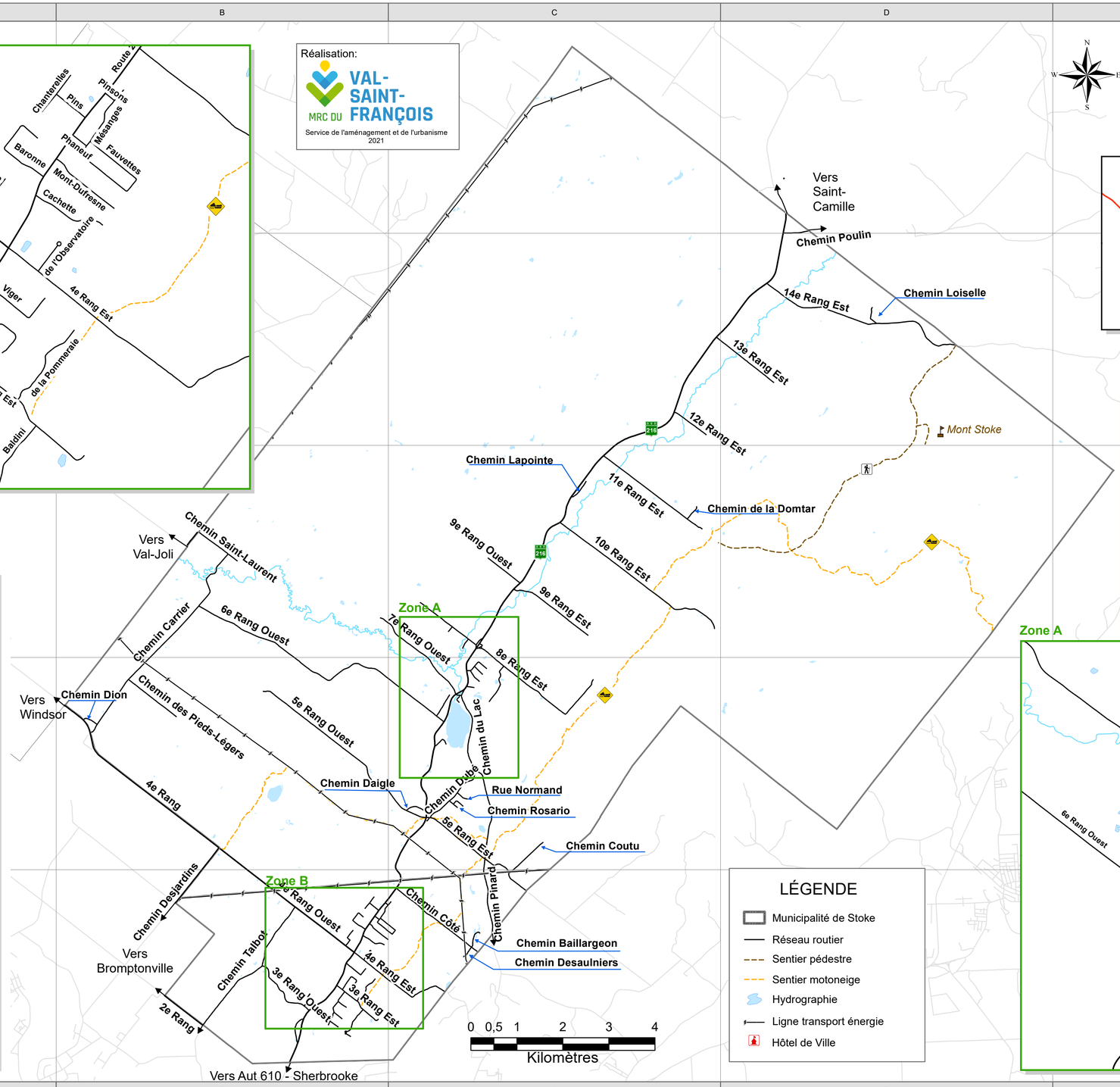

Rues	Ref.	Rues	Ref.
2e Rang	B5	Dion, Chemin	B4
3e Rang Est	B5	Domtar, Chemin de la	C3
3e Rang Ouest	B5	Dubé, Chemin	C4
4e Rang Est	C5	Église, Côte de l'	C4
4e Rang Ouest	B5	Fauvettes, Rue des	B5
5e Rang Est	C4	Glacière, Chemin de la	C4
5e Rang Ouest	B4	Gobeil, Rue	B5
6e Rang Ouest	B4	Graham, Chemin	B5
7e Rang Est	C4	Havre, Rue du	B5
7e Rang Ouest	C4	Hélène, Rue	C4
8e Rang Est	C4	Jacob-Côté, Rue	B5
8e Rang Ouest	C3	Jetté, Chemin	C4
9e Rang Est	C3	Lac, Chemin du	C4
9e Rang Ouest	C3	Lapointe, Chemin	C3
10e Rang Est	C3	Lebœuf, Rue	C3
11e Rang Est	C3	Lieutenant, Chemin	C4
12e Rang Est	C2	Loiselle, Chemin	D2
13e Rang Est	D2	Mésanges, Rue des	B5
14e Rang Est	D2	Mont-Dufresne, Rue du	B5
216, Route	C3	Normand, Rue	C4
Baillargeon, Chemin	C5	Observatoire, Rue de l'	B5
Baldini, Rue	B5	Perreault, Chemin	C3
Baronne, Rue de la	B5	Phaneuf, Rue	B5
Berjac, Rue	C4	Pieds-Légers, Chemin des	B4
Cachette, Rue de la	B5	Pinard, Chemin	C4
Carrier, Chemin	B3	Pins, Rue des	B5
Cèdres, Rue des	B5	Pinsons, Rue des	B5
Champêtre, Rue	B5	Pommeraie, Rue de la	B5
Chanterelles, Rue des	B5	Poulin, Chemin	D2
Côté, Chemin	C5	Principale, Rue (Rte 216)	C3
Coutu, Chemin	C4	Rivière, Chemin de la	C4
Daigle, Chemin	C4	Rosario, Chemin	C4
Desaulniers, Chemin	C5	Saint-Laurent, Chemin	B3
Desjardins, Chemin	B5	Talbot, Chemin	B5
Domaine, Rue du	B5	Terrier, Rue du	B5
Guertin, Rue	C4	Viger, Rue	B5

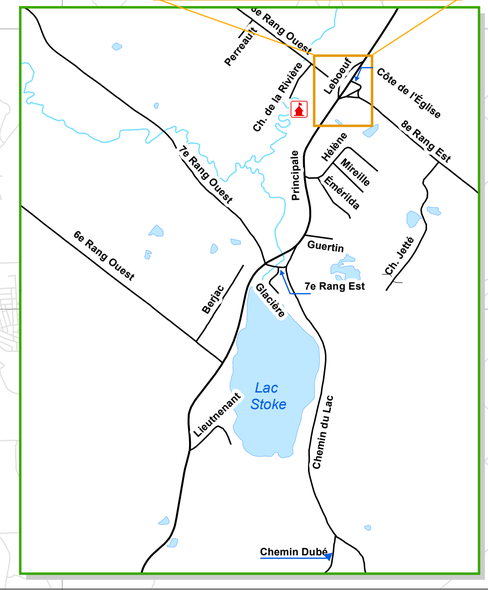

LÉGENDE

- Municipalité de Stoke
- Réseau routier
- Sentier pédestre
- Sentier motoneige
- Hydrographie
- Ligne transport énergie
- Hôtel de Ville